

Ruta de las parcelas

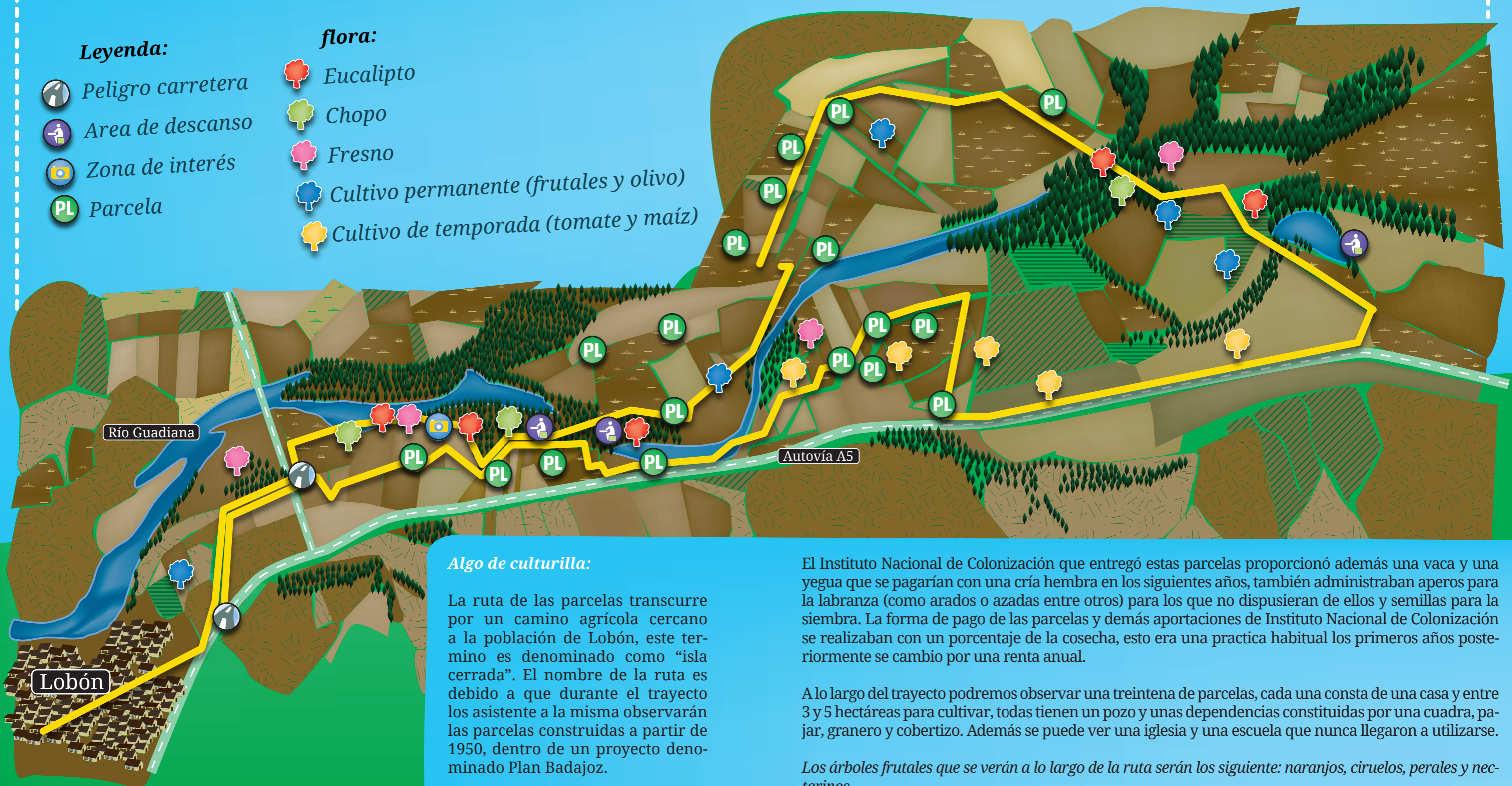
Características técnicas:
Recorrido: *circular* / Longitud: *19,5 km* / Dificultad: *baja* / Epoca del año: *primavera, verano y otoño*.

Leyenda:

- Peligro carretera
- Area de descanso
- Zona de interés
- Parcela

flora:

- Eucalipto
- Chopo
- Fresno
- Cultivo permanente (frutales y olivo)
- Cultivo de temporada (tomate y maíz)



Algo de culturilla:

La ruta de las parcelas transcurre por un camino agrícola cercano a la población de Lobón, este termino es denominado como "isla cerrada". El nombre de la ruta es debido a que durante el trayecto los asistentes a la misma observarán las parcelas construidas a partir de 1950, dentro de un proyecto denominado Plan Badajoz.

El Instituto Nacional de Colonización que entregó estas parcelas proporcionó además una vaca y una yegua que se pagarían con una cría hembra en los siguientes años, también administraban aperos para la labranza (como arados o azadas entre otros) para los que no dispusieran de ellos y semillas para la siembra. La forma de pago de las parcelas y demás aportaciones de Instituto Nacional de Colonización se realizaban con un porcentaje de la cosecha, esto era una practica habitual los primeros años posteriormente se cambio por una renta anual.

A lo largo del trayecto podremos observar una treintena de parcelas, cada una consta de una casa y entre 3 y 5 hectáreas para cultivar, todas tienen un pozo y unas dependencias constituidas por una cuadra, pajar, granero y cobertizo. Además se puede ver una iglesia y una escuela que nunca llegaron a utilizarse.

Los árboles frutales que se verán a lo largo de la ruta serán los siguiente: naranjos, ciruelos, perales y nectarinos.

Ruta Finca “La Orden”

Características técnicas: *Recorrido: circular / Longitud: 18 km / Dificultad: baja / Epoca del año: todo el año.*

Leyenda:

- Peligro carretera
- Area de descanso
- Zona de interés
- Finca la Orden
- Hábitat Natural de Interés Comunitario

flora:

- Eucalipto
- Chopo
- Cultivo de temporada (maiz, tomate)
- Cultivo permanente (viñas y olivos)



Algo de culturilla:

Esta ruta transcurre por la finca “La Orden” que pertenece al Centro de Investigación Agrario Finca La Orden-Valdesequera. Esta ruta se realiza por un camino perteneciente al termino de Lobón, en su recorrido podremos observar parte de los cultivos realizados en la finca la orden y observar el edificio central de dicho centro. La finca “La Orden” tiene una superficie de 95 ha. de regadío y 110 ha. de secano

y es donde se desarrollan buena parte de los ensayos de Hortofruticultura, cultivos extensivos y producción forestal y pastos.

Las principales funciones del centro son la experimentación, la investigación, recursos fitogenéticos, desarrollo de tecnologías novedosas para el sector agropecuario en relación con empresas, formación de personal investigador y tecnólogos, entre otras.

El Caleño Blanco

Características técnicas: Recorrido: circular / Longitud: 22 km

/ Dificultad: media-alta / Epoca del año: primavera, verano y otoño

Leyenda:

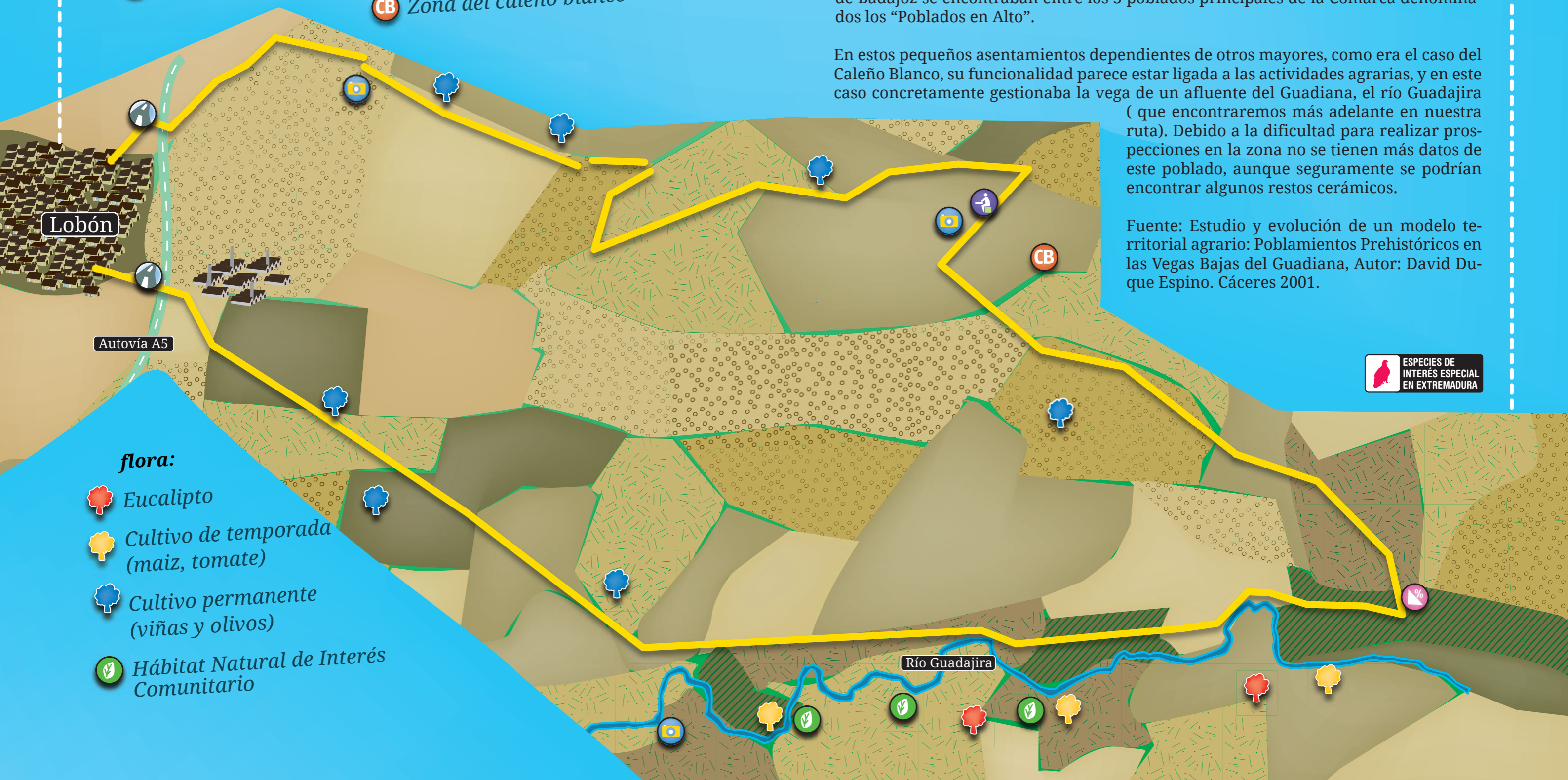
-  Peligro carretera
-  Area de descanso
-  Zona de interés
-  Zona de fuerte pendiente
-  Zona del caleño blanco

Algo de culturilla:




Según historiador David Duque Espino, en la zona por donde transcurre la ruta se han documentado mediante diferentes prospecciones, la existencia de un pequeño poblado del siglo V a.C llamado el Caleño Blanco, dependiente de otro asentamiento mayor llamado Los Concejiles que junto al Cerro del Castillo de Alange y el Cerro de la Muela de Badajoz se encontraban entre los 3 poblados principales de la Comarca denominados los “Poblados en Alto”.

En estos pequeños asentamientos dependientes de otros mayores, como era el caso del Caleño Blanco, su funcionalidad parece estar ligada a las actividades agrarias, y en este caso concretamente gestionaba la vega de un afluente del Guadiana, el río Guadajira (que encontraremos más adelante en nuestra ruta). Debido a la dificultad para realizar prospecciones en la zona no se tienen más datos de este poblado, aunque seguramente se podrían encontrar algunos restos cerámicos.

Fuente: Estudio y evolución de un modelo territorial agrario: Poblamientos Prehistóricos en las Vegas Bajas del Guadiana, Autor: David Duque Espino. Cáceres 2001.



flora:

-  Eucalipto
-  Cultivo de temporada (maiz, tomate)
-  Cultivo permanente (viñas y olivos)
-  Hábitat Natural de Interés Comunitario







Ruta de la almazara




ESPECIES DE INTERÉS ESPECIAL EN EXTREMADURA



Características técnicas: *Recorrido: circular / Longitud: 24 km / Dificultad: alta / Epoca del año: primavera, verano y otoño*

flora:

-  Eucalipto
-  Chopo
-  Cultivo de temporada (maiz, tomate)
-  Cultivo permanente (viñas y olivos)

Leyenda:

-  Peligro carretera
-  Area de descanso
-  Zona de interés

-  Zona de fuerte pendiente
-  Almazara Marqués de Baldueza



Algo de culturilla:

Esta ruta transcurre por las proximidades de la localidad de Lobón. Uno de los puntos de interés de esta ruta es su paso por la Finca de Perales de Valdueza, propiedad de la familia Álvarez de Toledo desde el siglo XVII. Alonso Álvarez de Toledo, actual marqués de Valdueza y propietario de la finca es responsable de comercializar unos

excelentes aceites con las marcas Marqués de Valdueza y Merula, esta última asesorada por el famoso oleólogo Cristino Lobillo. En esta Finca se cultiva sus propias aceitunas y produce y envasa sus aceites de oliva virgen extra donde podemos encontrar una excelente conjunción de variedades, desde la arbequina a la morisca, la picual o la hojiblanca.

En la actualidad cuenta con una joven bodega y tanto Alonso Álvarez de Toledo, junto con su hijo Fadrique y el apoyo técnico de Dominique Roujou de Boubée son responsables de renacer un viñedo que existía en la finca y que se había arrancado hace treinta años.